Образец по чл. 53, ал. 6 от НСГ

Изготвил:.....
инж. Емил Манолов
/име, фамилия,/ подпис: .....
дата: 31.05.2022 г.,
№ и дата на удостоверението за упражняване на лесовъдска практика: 8125/23.10.2012г.

Одобрил:.....
инж. Димитър Марчев
име, фамилия,/ подпис: .....
дата: 2022г.,
№ и дата на удостоверението за упражняване на лесовъдска практика: № 11786/31.08.2015г.

ТЕХНОЛОГИЧЕН ПЛАН № 1

За добив на дървесина от отдел·**19** подотдел "**т1**"
На ТП ДГС/ДЛС...../*попълва се само за държавни гори/*
Община **Златарица** ; Землище **с. Сливовица**;
имот с (кадастрален идентификатор/КВС) № **67395.229.29**, */попълва се само за недържавни гори/*

I. Схема за добива на дървесина от насаждението

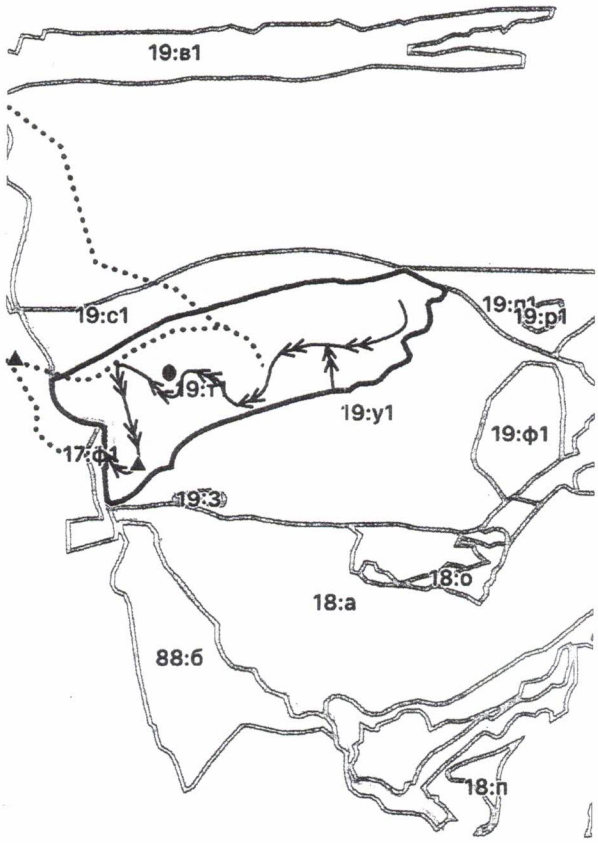

Легенда:

± ± ± ± проектирани коларски вр. извозни пътища
проектирани тракторни вр. извозни пътища
..... съществуващи извозни пътища
▲ ▲ ▲ временен склад
съществуващ автомобилен път
xxxxxx трасе на въжена линия
технологична просека
проектиран автомобилен път
контур на подотдел 19"т1"
• място за съхранение на отпадъците с биопроизход

На схемата задължително се нанасят контурите на насаждението/имота, съществуващите и проектирани временни

Образец по чл. 50, ал. 11 от НСГ

ДАННИ ПО ГОРСКОСТОПАНСКИ ПЛАН/~~ПРОГРАМА~~/
~~ЛЕСОУСТРОЙСТВЕН ПРОЕКТ/ПЛАН/ПРОГРАМА/ ПЛАН-ИЗВЛЕЧЕНИЕ~~

(ненужното се зачертава)

отдел **19** подотдел "**т1**" , имот № **67395.229.29** площ **10.6** ха

Състав по дърв. видове	въз-раст	пълно-та	бони тет	общ запас с клони	състояние и количество на съществуващия подраст	Предвидено за сеч			
						площ ха	ст. маса с клони куб.м.	% от запаса	вид на сечта
бл	50	0.7	II	53б	бл- h-0.2, 0.3, добро съст.	4.2	110	20	постепенно-котловинна
цр				430		3.2	80		
срлп				400		2.1	80		
здб				140		1.1	30		
				1500		**10.6**	**300**	**20**	

дървесни видове подходящи за месторастенето (бъдещ състав на насаждението):
бл 4, цр 3, срлп 2, здб 1, бон.III
Забележка: **Състава на насаждението включва и единичното участие на дървесните видове полски клен, мъждрян и череша.**
(посочват се различията на таксационните показатели по ЛУП/ГСП от действителните

СОРТИМЕНТИРАНО ~~(ИЗЧИСЛЕНО ПО ЛУП/ГСП)~~ ПОЛЗВАНЕ ПО ДЪРВЕСНИ ВИДОВЕ

(ненужното се зачертава)

Дървесен вид	Стояща маса	От нея:						
		Едра	средна	дребна	дърва	отпад	вършина	
	плътни кубически метри							
дб	172	-	-	-	144	23	5	пост.-котлов.
дб	148	-	-	-	124	20	4	техн. просека
цр	60	-	-	-	50	8	2	пост.-котлов.
цр	60	-	-	-	50	8	2	техн. просека
лп	10	-	-	-	8	2	-	пост.-котлов.
мжд	2	-	-	-	2	-	-	пост.-котлов.
мжд	9	-	-	-	8	1	-	техн. просека
гбр	7	-	-	-	6	1	-	пост.-котлов.
гбр	8	-	-	-	7	1	-	техн. просека
пкл	1	-	-	-	1	-	-	пост.-котлов.
чрш	2	-	-	-	2	-	-	пост.-котлов
Общо	**479**	-	-	-	**402**	**64**	**13**	

По настоящия опис са отбелязани с точки боя оранжев цвят на гръдна височина, 563бр. подлежащи на сеч дървета, които в допълнение са маркирани с боя с оранжев цвят и КГМ Б8477 поставени в основата на стъблата им. Проектираните технологични просеки в проекцията, на които ще бъдат изградени тракторните временни извозни пътища са ограничени с траен знак ~ с оранжев цвят боя поставена на гръдна височина върху крайните дървета неподлежащи на сеч, а крайните дървета в проекцията на просеките подлежащи на сеч са маркирани в основата на стъблата с КГМ Б8477.

Забележка: .....

(тук се дават пояснения и данни за заложените пробни площи – площ, брой, местоположение, начина на отбелязване на оставащите на корен запазени единични дървета, когато се извършва цялостно отсичане на дървостоя, мъртва дървесина – стояща/лежаща и др.)

Утвърдил :.....
/ по реда на чл. 53, ал.4, т.2 на Наредба №8 за сечите в горите
инж. Димитър Марчев

Изготвил:.....
инж. Емил Манолов
/име, фамилия,/ подпис: .....
дата: 24.06.2022 г.,
№ и дата на удостоверението за упражняване на лесовъдска практика: 8125/23.10.2012г.

Образец по чл. 53, ал. 6 от НСГ

Одобрил:.....
инж. Димитър Марчев
име, фамилия,/ подпис: .....
дата: 28.06.2022г.,
№ и дата на удостоверението за упражняване на лесовъдска практика: № 11786/31.08.2015г.

ТЕХНОЛОГИЧЕН ПЛАН № 1

За добив на дървесина от отдел **105** подотдел "**д1**"
На ТП ДГС/ДЛС...../*попълва се само за държавни гори*/
Община **Златарица** ; Землище **с. Дединци**;
имот с (кадастрален идентификатор/КВС) № **20514.108.1**, /*попълва се само за недържавни гори*/

I. Схема за добива на дървесина от насаждението

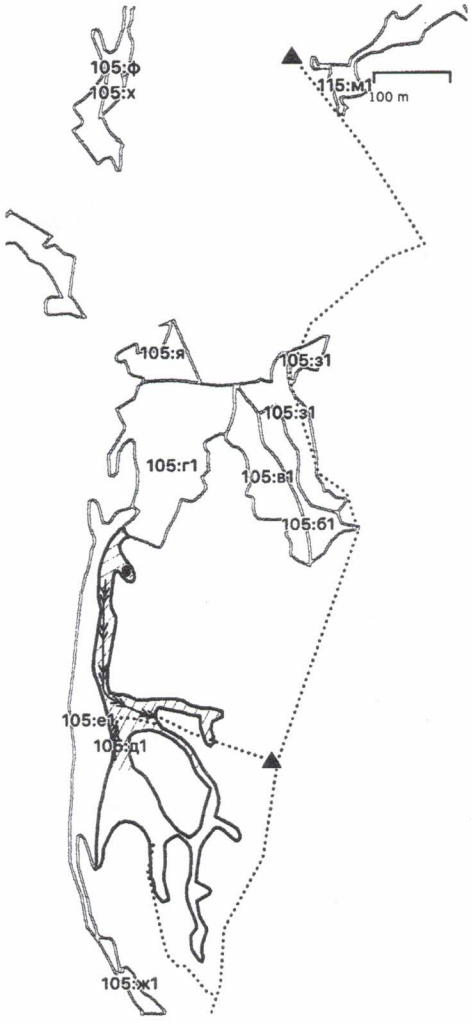

Легенда:

- ± ± ± ± проектирани коларски вр. извозни пътища
- ..... съществуващи извозни пътища
- съществуващ автомобилен път
- технологична просека
- контур на подотдел 105"д1"
- площ на имот № 20514.108.1 в границите на подотдел 105 "д1"
- »»»»» проектирани тракторни вр. извозни пътища
- ▲ ▲ ▲ временен склад
- xxxxxx трасе на въжена линия
- проектиран автомобилен път
- • място за съхранение на отпадъците с биопроизход

На схемата задължително се нанасят контурите на насаждението/имота, съществуващите и проектирани временни

Образец по чл. 50, ал. 11 от НСГ

ДАННИ ПО ГОРСКОСТОПАНСКИ ПЛАН/~~ПРОГРАМА/~~
~~ЛЕСОУСТРОЙСТВЕН ПРОЕКТ/ПЛАН/ПРОГРАМА/ ПЛАН ИЗВЛЕЧЕНИЕ~~

(ненужното се зачертава)

отдел **105** подотдел "**д1**" , имот № **20514.108.1** площ **9.0** ха

Състав по дърв. видове	въз-раст	пълно-та	бони тет	общ запас с клони	състояние и количество на съществуващия подраст	Предвидено за сеч			
						площ ха	ст. маса с клони куб.м.	% от запаса	вид на сечта
гбр	60	0.8	II	740		3.6	70	10	пробирка
цр				490		2.7	50		
бл				300		2.7	30		
				1530		**9.0**	**150**	**10**	

дървесни видове подходящи за месторастенето (бъдещ състав на насаждението):
гбр 4, цр 2, бл 2, бон.I
Забележка: **Състава на насаждението включва и единичното участие на дървета от дървесния вид мъждрян, клен и череша.**
(посочват се различията на таксационните показатели по ЛУП/ГСП от действителните

СОРТИМЕНТИРАНО ~~(ИЗЧИСЛЕНО ПО ЛУП/ГСП)~~ ПОЛЗВАНЕ ПО ДЪРВЕСНИ ВИДОВЕ

(ненужното се зачертава)

Дървесен вид	Стояща маса	От нея:						
		Едра	средна	дребна	дърва	отпад	вършина	
	плътни кубически метри							
гбр	41	-	-	-	34	6	1	пробирка
гбр	30	-	-	-	25	4	1	техн. просека
цр	26	-	-	-	22	3	1	пробирка
цр	15	-	-	-	13	2	-	техн. просека
бл	10	-	-	-	9	1	-	пробирка
бл	16	-	-	-	14	2	-	техн. просека
мжд	2	-	-	-	2	-	-	пробирка
мжд	3	-	-	-	3	-	-	техн. просека
кл	8	-	-	-	7	1	-	пробирка
кл	3	-	-	-	2	1	-	техн. просека
чрш	1	-	-	-	1	-	-	техн. просека
Общо	**155**	-	-	-	**132**	**20**	**3**	

По настоящия опис са отбелязани с точки боя син цвят на гръдна височина, 440бр. подлежащи на сеч дървета, които в допълнение са маркирани с боя със син цвят и КГМ Б8477 поставени в основата на стъблата им. Проектираните технологични просеки в проекциите, на които ще бъде изградени тракторните временнни извозни пътища са ограничени с траен знак ~ със син цвят боя поставена на гръдна височина върху крайните дървета неподлежащи на сеч, а крайните дървета в проекцията на просеките подлежащи на сеч са маркирани в основата на стъблата с КГМ Б8477.

Забележка: В границите на насаждението, част от дървостоя е маркиран с точки боя оранжев цвят, които не подлежат на сеч освен, ако същите не са маркирани с точки син цвят и КГМ Б8477 в основата.
(тук се дават пояснения и данни за заложените пробни площи – площ, брой, местоположение, начина на отбелязване на оставащите на корен запазени единични дървета, когато се извършва цялостно отсичане на дървостоя, мъртва дървесина – стояща/лежаща и др.)

Утвърдил :.....
/ по реда на чл. 53, ал.4, т.2 на Наредба №8 за сечите в горите /
инж. Димитър Марчев

Изготвил:.....
инж. Емил Манолов
/име, фамилия,/ подпис:.....
дата: 24.06.2022 г.,
№ и дата на удостоверението за упражняване на лесовъдска практика: 8125/23.10.2012г.

Образец по чл. 53, ал. 6 от НСГ

Одобрил:.....
инж. Димитър Марчев
име, фамилия,/ подпис:.....
дата: 28.06.2022г.,
№ и дата на удостоверението за упражняване на лесовъдска практика: № 11786/31.08.2015г.

ТЕХНОЛОГИЧЕН ПЛАН № 1

За добив на дървесина от отдел **105** подотдел "**д1**"
На ТП ДГС/ДЛС...../*попълва се само за държавни гори*/
Община **Златарица** ; Землище **с. Дединци**;
имот с (кадастрален идентификатор/КВС) № **20514.50.7**, /*попълва се само за недържавни гори*/

I. Схема за добива на дървесина от насаждението

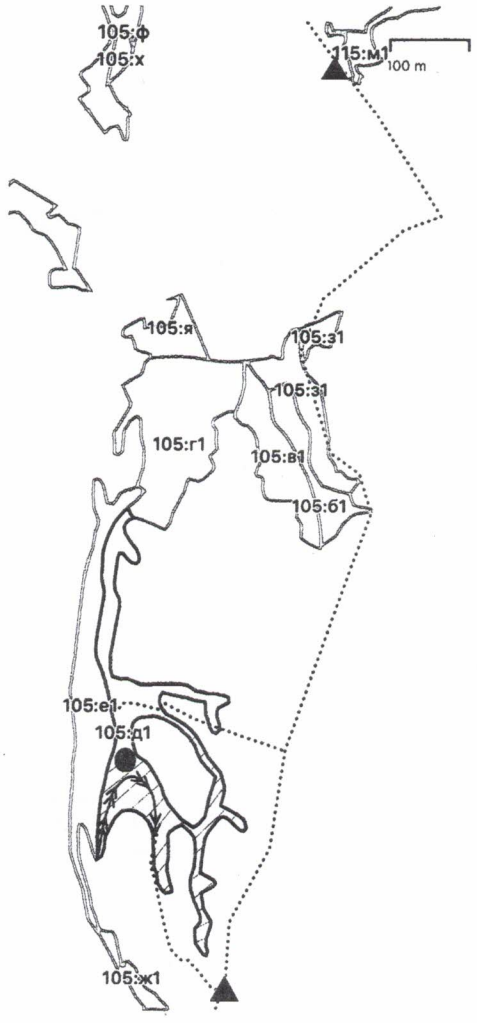

Легенда:

- ± ± ± ± проектирани коларски вр. извозни пътища
- ..... съществуващи извозни пътища
- съществуващ автомобилен път
- технологична просека
- контур на подотдел 105"д1"
- площ на имот № 20514.50.7 в границите на подотдел 105 "д1"
- »»»»» проектирани тракторни вр. извозни пътища
- ▲ ▲ ▲ временен склад
- xxxxxx трасе на въжена линия
- проектиран автомобилен път
- място за съхранение на отпадъците с биопроизход

На схемата задължително се нанасят контурите на насаждението/имота, съществуващите и проектирани временни

Образец по чл. 50, ал. 11 от НСГ

ДАННИ ПО ГОРСКОСТОПАНСКИ ПЛАН/~~ПРОГРАМА/~~
~~ЛЕСОУСТРОЙСТВЕН ПРОЕКТ/ПЛАН/ПРОГРАМА/ ПЛАН ИЗВЛЕЧЕНИЕ~~

(ненужното се зачертава)

отдел **105** подотдел "**д1**" , имот № **20514.50.7** площ **9.0** ха

Състав по дърв. видове	въз-раст	пълно-та	бони тет	общ запас с клони	състояние и количество на съществуващия подраст	Предвидено за сеч			
						площ ха	ст. маса с клони куб.м.	% от запаса	вид на сечта
гбр	60	0.8	II	740		3.6	70	10	пробирка
цр				490		2.7	50		
бл				300		2.7	30		
				1530		**9.0**	**150**	**10**	

дървесни видове подходящи за месторастенето (бъдещ състав на насаждението):
гбр 4, цр 2, бл 2, бон.I
Забележка: **Състава на насаждението включва и единичното участие на дървета от дървесния вид мъждрян, клен и череша.**
(посочват се различията на таксационните показатели по ЛУП/ГСП от действителните

СОРТИМЕНТИРАНО ~~(ИЗЧИСЛЕНО ПО ЛУП/ГСП)~~ ПОЛЗВАНЕ ПО ДЪРВЕСНИ ВИДОВЕ

(ненужното се зачертава)

Дървесен вид	Стояща маса	От нея:						
		Едра	средна	дребна	дърва	отпад	вършина	
	плътни кубически метри							
гбр	65	-	-	-	55	8	2	пробирка
гбр	49	-	-	-	41	7	1	техн. просека
цр	19	-	-	-	16	2	1	пробирка
цр	13	-	-	-	11	2	-	техн. просека
бл	3	-	-	-	2	1	-	пробирка
бл	7	-	-	-	6	1	-	техн. просека
мжд	7	-	-	-	6	1	-	пробирка
мжд	4	-	-	-	3	1	-	техн. просека
кл	2	-	-	-	2	-	-	пробирка
кл	2	-	-	-	2	-	-	техн. просека
Общо	**171**	**-**	**-**	**-**	**144**	**23**	**4**	

По настоящия опис са отбелязани с точки боя син цвят на гръдна височина, 636бр. подлежащи на сеч дървета, които в допълнение са маркирани с боя със син цвят и КГМ Б8477 поставени в основата на стъблата им. Проектираните технологични просеки в проекциите, на които ще бъде изградени тракторните временнни извозни пътища са ограничени с траен знак ~ със син цвят боя поставена на гръдна височина върху крайните дървета неподлежащи на сеч, а крайните дървета в проекцията на просеките подлежащи на сеч са маркирани в основата на стъблата с КГМ Б8477.

Забележка: В границите на насаждението, част от дървостоя е маркиран с точки боя оранжев цвят, които не подлежат на сеч освен, ако същите не са маркирани с точки син цвят и КГМ Б8477 в основата.
(тук се дават пояснения и данни за заложените пробни площи – площ, брой, местоположение, начина на отбелязване на оставащите на корен запазени единични дървета, когато се извършва цялостно отсичане на дървостоя, мъртва дървесина – стояща/лежаща и др.)

Образец по чл. 53, ал. 6 от НСГ

Изготвил:.....
инж. Емил Манолов
/име, фамилия,/ подпис: .....
дата: 22.05.2022 г.,
№ и дата на удостоверението за упражняване на лесовъдска практика: 8125/23.10.2012г.

Одобрил:.....
инж. Димитър Марчев
име, фамилия,/ подпис: .....
дата: ..../....2022г.,
№ и дата на удостоверението за упражняване на лесовъдска практика: № 11786/31.08.2015г.

ТЕХНОЛОГИЧЕН ПЛАН № 1

За добив на дървесина от отдел **95** подотдел "**с**"
На ТП ДГС/ДЛС...../*попълва се само за държавни гори/*
Община **Златарица** ; Землище **с. Росно**;
имот с (кадастрален идентификатор/КВС) № **63118.71.1**, */попълва се само за недържавни гори/*

I. Схема за добива на дървесина от насаждението

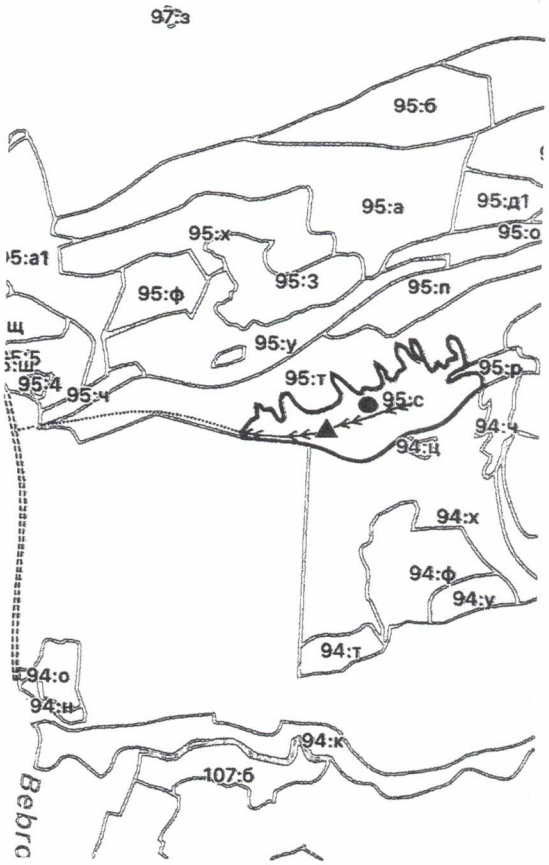

Легенда:

- ± ± ± ± проектирани коларски вр. извозни пътища
- ..... съществуващи извозни пътища
- съществуващ автомобилен път
- технологична просека
- контур на подотдел 95"т"
- ..... проектиран за изграждане временен извозен път
- проектирани тракторни вр. извозни пътища
- ▲ ▲ ▲ временен склад
- xxxxxx трасе на въжена линия
- проектиран автомобилен път
- • място за съхранение на отпадъците с биопроизход

На схемата задължително се нанасят контурите на насаждението/имота, съществуващите и проектирани временни горски пътища, технологичните просеки, просеките за въжени линии, извозни пътища, временни складове както и

Образец по чл. 50, ал. 11 от НСГ

ДАННИ ПО ГОРСКОСТОПАНСКИ ПЛАН/~~ПРОГРАМА~~/ ~~ЛЕСОУСТРОЙСТВЕН ПРОЕКТ/ПЛАН/ПРОГРАМА/ ПЛАН ИЗВЛЕЧЕНИЕ~~

(ненужното се зачертава)

отдел **95** подотдел "**с**" , имот № **63118.71.1** площ **5.2** ха

Състав по дърв. видове	въз-раст	пълно-та	бони тет	общ запас с клони	състояние и количество на съществуващия подраст	Предвидено за сеч			
						площ ха	ст. маса с клони куб.м.	% от запаса	вид на сечта
гбр	130	0.7	III	680		3.2	100	15	пробирка
цр				180		1.0	30		
бл				170		1.0	20		
				1030		**5.2**	**150**	**15**	

дървесни видове подходящи за месторастенето (бъдещ състав на насаждението):
гбр 6, цр 2, бл 2, бон.III
Забележка: **Действителното участие на дървесния вид благун е 5, на габър е 2. Състава на насаждението включва и единичното участие на дървесните видове бук, липа и акация.**
(посочват се различията на таксационните показатели по ЛУП/ГСП от действителните

СОРТИМЕНТИРАНО ~~(ИЗЧИСЛЕНО ПО ЛУП/ГСП)~~ ПОЛЗВАНЕ ПО ДЪРВЕСНИ ВИДОВЕ

(ненужното се зачертава)

Дървесен вид	Стояща маса	От нея:						
		Едра	средна	дребна	дърва	отпад	вършина	
	плътни кубически метри							
бл	54	-	-	-	46	7	1	пробирка
бл	77	-	-	-	64	11	2	техн. просека
цр	11	-	-	-	9	2	-	пробирка
цр	12	-	-	-	10	2	-	техн. просека
лп	1	-	-	-	1	-	-	пробирка
лп	9	-	-	-	8	1	-	техн. просека
гбр	9	-	-	-	8	1	-	пробирка
гбр	3	-	-	-	3	-	-	техн. просека
бк	2	-	-	-	2	-	-	пробирка
бк	3	-	-	-	2	1	-	техн. просека
мждр	36	-	-	-	30	5	1	пробирка
мждр	8	-	-	-	7	1	-	техн. просека
Общо	**225**	-	-	-	**190**	**31**	**4**	

По настоящия опис са отбелязани с точки боя жълт цвят на гръдна височина, 658бр. подлежащи на сеч дървета, които в допълнение са маркирани с боя с жълт цвят и КГМ Б8477 поставени в основата на стъблата им. Проектираните технологични просеки в проекциите, на които ще бъде изградени тракторните временнни извозни пътища са ограничени с траен знак ~ с жълт цвят боя поставена на гръдна височина върху крайните дървета неподлежащи на сеч, а крайните дървета в проекцията на просеките подлежащи на сеч са маркирани в основата на стъблата с КГМ Б8477.

Забележка: .....

(тук се дават пояснения и данни за заложените пробни площи – площ, брой, местоположение, начина на отбелязване на оставащите на корен запазени единични дървета, когато се извършва цялостно отсичане на дървостоя, мъртва дървесина – стояща/лежаща и др.)

Образец по чл. 53, ал. 6 от НСГ

Изготвил:.....
инж. Емил Манолов
/име, фамилия,/ подпис: .....
дата: 23.05.2022 г.,
№ и дата на удостоверението за упражняване на лесовъдска практика: 8125/23.10.2012г.

Одобрил:.....
инж. Димитър Марчев
име, фамилия,/ подпис: .....
дата: 2022г.,
№ и дата на удостоверението за упражняване на лесовъдска практика: № 11786/31.08.2015г.

ТЕХНОЛОГИЧЕН ПЛАН № 1

За добив на дървесина от отдел **95** подотдел "**т**"
На ТП ДГС/ДЛС...../*попълва се само за държавни гори*/
Община **Златарица** ; Землище **с. Росно**;
имот с (кадастрален идентификатор/КВС) № **63118.71.1**, /*попълва се само за недържавни гори*/

I. Схема за добива на дървесина от насаждението

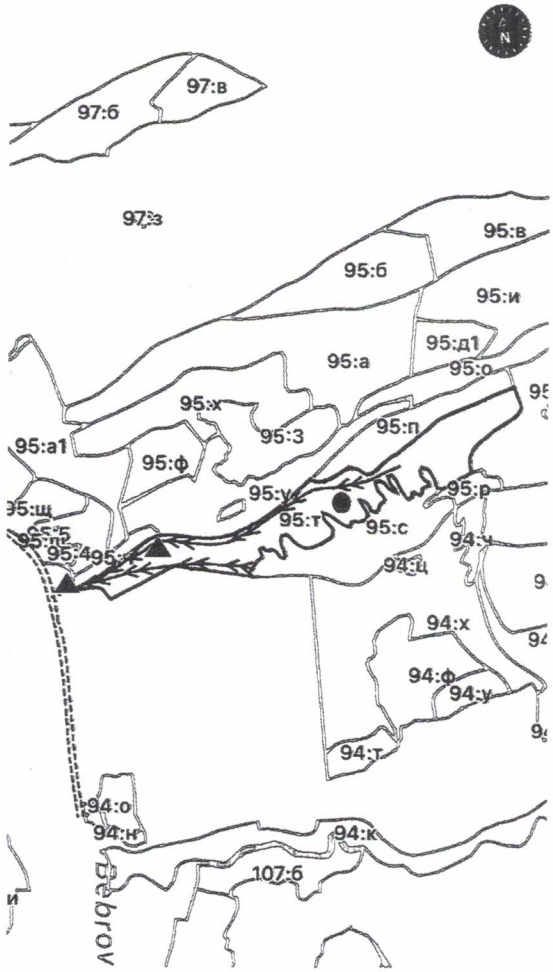

Легенда:

- ± ± ± ± проектирани коларски вр. извозни пътища
- ..... съществуващи извозни пътища
- съществуващ автомобилен път
- технологична просека
- контур на подотдел 95"т"
- проектирани тракторни вр. извозни пътища
- временен склад
- xxxxxx трасе на въжена линия
- проектиран автомобилен път
- място за съхранение на отпадъците с биопроизход

На схемата задължително се нанасят контурите на насаждението/имота, съществуващите и проектирани временни горски пътища, технологичните просеки, просеките за въжени линии, извозни пътища, временни складове както и

Образец по чл. 50, ал. 11 от НСГ

ДАННИ ПО ГОРСКОСТОПАНСКИ ПЛАН/~~ПРОГРАМА/~~ ~~ЛЕСОУСТРОЙСТВЕН ПРОЕКТ/ПЛАН/ПРОГРАМА/ ПЛАН ИЗВЛЕЧЕНИЕ~~

(ненужното се зачертава)

отдел **95** подотдел "**т**" , имот № **63118.71.1** площ **9.8** ха

Състав по дърв. видове	въз-раст	пълно-та	бони тет	общ запас с клони	състояние и количество на съществуващия подраст	Предвидено за сеч			
						площ ха	ст. маса с клони куб.м.	% от запаса	вид на сечта
гбр	130	0.7	III	920		5.8	90	10	пробирка
цр				220		2.0	20		
бл				210		2.0	20		
				1310		**9.8**	**130**		

дървесни видове подходящи за месторастенето (бъдещ състав на насаждението):
гбр 6, цр 2, бл 2, бон.III
Забележка: **Състава на насаждението включва единичното участие на дървесните видове череша, трепетлика, бук и липа. Действителното участие на дървесния вид цер е 5, а на габър е 3.**
(посочват се различията на таксационните показатели по ЛУП/ГСП от действителните

СОРТИМЕНТИРАНО ~~(ИЗЧИСЛЕНО ПО ЛУП/ГСП)~~ ПОЛЗВАНЕ ПО ДЪРВЕСНИ ВИДОВЕ

(ненужното се зачертава)

Дървесен вид	Стояща маса	От нея:						
		Едра	средна	дребна	дърва	отпад	вършина	
	плътни кубически метри							
цр	51	-	-	-	43	7	1	пробирка
цр	58	-	-	-	48	8	2	техн. просека
гбр	25	-	-	-	21	3	1	пробирка
гбр	37	-	-	-	31	5	1	техн. просека
лп	6	-	-	-	5	1	-	пробирка
лп	9	-	-	-	8	1	-	техн. просека
ак	8	-	-	-	7	1	-	пробирка
ак	4	-	-	-	4	-	-	техн. просека
бк	2	-	-	-	2	-	-	пробирка
бк	1	-	-	-	1	-	-	техн. просека
мждр	24	-	-	-	20	3	1	пробирка
мждр	15	-	-	-	13	2	-	техн. просека
плкл	5	-	-	-	4	1	-	пробирка
плкл	7	-	-	-	6	1	-	техн. просека
благун	14	-	-	-	12	2	-	пробирка
благун	34	-	-	-	28	5	1	техн. просека
трп	1	-	-	-	1	-	-	техн. просека
чрш	6	-	-	-	5	1	-	техн. просека
Общо	**307**	-	-	-	**259**	**41**	**7**	

По настоящия опис са отбелязани с точки боя жълт цвят на гръдна височина, 1018бр. подлежащи на сеч дървета, които в допълнение са маркирани с боя с жълт цвят и КГМ Б8477 поставени в основата на стъблата им. Проектираните технологични просеки в проекциите, на които ще бъде изградени тракторните временнни извозни пътища са ограничени с траен знак ~ с жълт цвят боя поставена на гръдна височина върху крайните дървета неподлежащи на сеч, а крайните дървета в проекцията на просеките подлежащи на сеч са маркирани в основата на стъблата с КГМ Б8477.

Забележка: .....

(тук се дават пояснения и данни за заложените пробни площи – площ, брой, местоположение, начина на отбелязване на оставащите на корен запазени единични дървета, когато се извършва цялостно отсичане на